

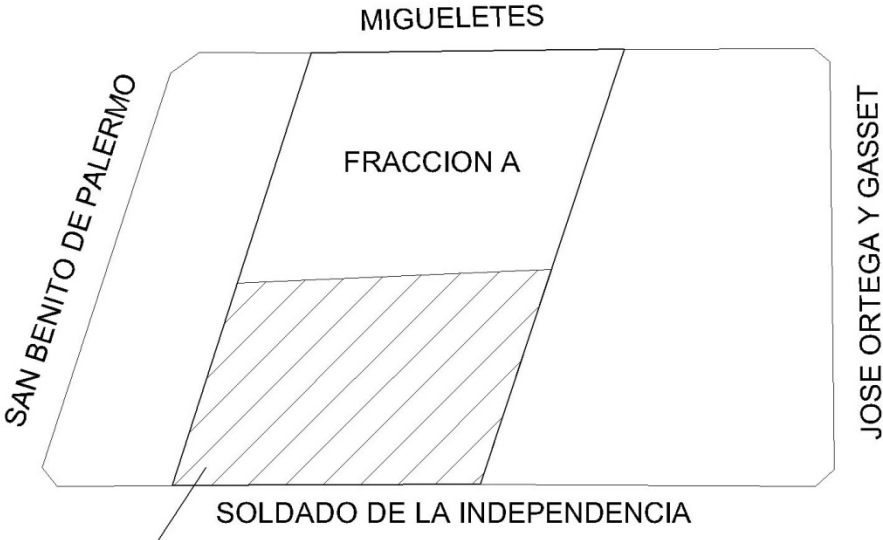
Inmuebles

	IDENTIFICACIÓN DEL INMUEBLE	PROVINCIA	PARTIDO/ DEPARTAMENTO	LOCALIDAD	NOMENCLATURA CATASTRAL
1	AV. SANTA FE N° 4645/53/55/59/61/63/65/71	CABA	---	---	Circunscripción 18 – Sección 21 – Manzana 19 – Parcela 5c
2	SOLDADO DE LA INDEPENDENCIA ENTRE SAN BENITO DE PALERMO Y JOSÉ ORTEGA Y GASSET (PARTE DEL INMUEBLE CONFORME CROQUIS QUE SE ACOMPAÑA)	CABA	---	---	Circunscripción 17 – Sección 23 – Manzana 106 – Fracción A (parte)
3	HUERGO N° 131/199 – BÁEZ N° 78 – CLAY N° 2905 – DORREGO S/N°	CABA	---	---	Circunscripción 17 – Sección 23 – Manzana 69B
4	CLAY N° 3071 – BÁEZ N° 5/99 - DORREGO S/N°	CABA	---	---	Circunscripción 17 – Sección 23 – Manzana 69C
5	AV. CÓRDOBA N° 5405/11	CABA	---	---	Circunscripción 17 – Sección 33 – Manzana 66B – Parcela 12
6	CHILE N° 1853	CABA	---	---	Circunscripción 10 – Sección 20 – Manzana 68 – Parcela 26
7	GODOY CRUZ N° 2968/72	CABA	---	---	Circunscripción 18 – Sección 21 – Manzana 55A – Parcela 43
8	SAN MARTÍN N° 280/84/88	CABA	---	---	Circunscripción 14 – Sección 1 – Manzana 27 – Parcela 18
9	VALENTÍN GÓMEZ N° 2960/62/64	CABA	---	---	Circunscripción 9 – Sección 13 – Manzana 89 – Parcela 5
10	LACARRA N° 41/43/47/49	CABA	---	---	Circunscripción 1 – Sección 54 – Manzana 89 - Parcela 18
11	PINZÓN N° 420/22/24	CABA	---	---	Circunscripción 4 – Sección 6 – Manzana 29 – Parcela 2
12	CATAMARCA N° 1173	CABA	---	---	Circunscripción 8 – Sección 30 - Manzana 83 – Parcela 42
13	LAVALLE N° 571/73/75 (PARTE DE PLANTA BAJA, 1º Y 2º CORRESPONDIENTES A LA UNIDAD FUNCIONAL 3)	CABA	---	---	Circunscripción 14 – Sección 1 – Manzana 30 – Parcela 17- Unidad Funcional 3
14	TABARÉ N° 2961	CABA	---	---	Circunscripción 1 – Sección 52 – Manzana 49 – Parcela 24

15	TENIENTE GENERAL EUSTAQUIO FRÍAS N° 247/249	CABA	---	---	Circunscripción 15 – Sección 47 – Manzana 184 – Parcela 6
16	DOMINGO CABRED N° 4870	CABA	---	---	Circunscripción 2– Sección 34– Manzana 2 – Parcela 9
17	JUNCAL N° 724	CABA	---	---	Circunscripción 20– Sección 3 – Manzana 39 – Parcela 2a
18	BASAVILBASO N° 1260/62	CABA	---	---	Circunscripción 20– Sección 3 – Manzana 39 – Parcela 14
19	BASAVILBASO N° 1248/54	CABA	---	---	Circunscripción 20– Sección 3 – Manzana 39 – Parcela 13
20	JUNCAL N° 712/14 – BASAVILBASO N° 1288	CABA	---	---	Circunscripción 20– Sección 3 – Manzana 39 – Parcela 1
21	BASAVILBASO N° 1264	CABA	---	---	Circunscripción 20– Sección 3 – Manzana 39 – Parcela 9b
22	BASAVILBASO N° 1286	CABA	---	---	Circunscripción 20– Sección 3 – Manzana 39 – Parcela 2b
23	FRANKLIN D. ROOSEVELT N° 5860/72	CABA	---	---	Circunscripción 16– Sección 63 – Manzana 1B – Parcelas 6a y 6b
24	AV. DE LOS ITALIANOS N° 365/75	CABA	---	---	Circunscripción 21 – Sección 97 – Manzana 1Q – Parcela 2
25	AV. CERVIÑO N° 4820/50 ESQUINA AV. BULLRICH N° 345 (PARTE DEL INMUEBLE CONFORME CROQUIS QUE SE ACOMPAÑA)	CABA	---	---	Circunscripción 17 – Sección 23 – Manzana 68 – Fracción C (parte)
26	AV. CASTAÑARES S/N° Y VÍAS FERROCARRIL GENERAL BELGRANO	CABA	---	---	Circunscripción 1 – Sección 80 – Manzana 4C – Fracción L
27	VICENTE LÓPEZ ENTRE AV. SANTA FE Y ARBARELLOS	BUENOS AIRES	SAN ISIDRO	MARTINEZ	Partido 97 – Circunscripción III – Sección E – Manzana 333- Parcela 19
28	12 DE OCTUBRE ESQUINA GENERAL ACHA	BUENOS AIRES	GENERAL PUEYRREDÓN	MAR DEL PLATA	Partido 45 – Circunscripción VI – Sección H, Manzana 9L – Parcela 21a
29	URRUTIA S/N°	BUENOS AIRES	GENERAL MADARIAGA	GENERAL MADARIAGA	Partido 39 – Circunscripción I – Sección A – Manzana 33 – Parcela 14b

30	RUTA NACIONAL N° 226 S/N° (PARTE DEL INMUEBLE CONFORME CROQUIS QUE SE ACOMPaña)	BUENOS AIRES	TANDIL	CUARTEL X	Partido 103 – Circunscripción X – Parcela 1099 (parte)
31	RUTA NACIONAL N° 9 (AV. AMADEO SABATTINI S/N°) ESQUINA VUCETICH	CÓRDOBA	CAPITAL	CIUDAD DE CÓRDOBA	Departamento 11 – Pedanía 01 – Localidad 01 – Circunscripción 26 – Sección 21 – Manzana 067 – Parcela 003
32	AV. COLÓN N° 532/34/36 – PISO 2° – DEPARTAMENTO 33	CÓRDOBA	CAPITAL	CIUDAD DE CÓRDOBA	Departamento 11 – Pedanía 01 – Localidad 01 – Circunscripción 04 – Sección 02 – Manzana 044 – Parcela 022 – PH 009
33	LAVALLE S/N°	CÓRDOBA	PUNILLA	SANTA ROSA DE PUNILLA	Departamento 23 – Pedanía 03 – Localidad 47 – Circunscripción 30 – Sección 01 – Manzana 80 – Parcela 14
34	ESTACIÓN EL RETIRO – ESTABLECIMIENTO GENERAL PAZ (PARTE DEL INMUEBLE CONFORME CROQUIS QUE SE ACOMPaña)	CÓRDOBA	UNIÓN	ORDÓÑEZ	Departamento 36 – Pedanía 04 – Hoja de registro 00352 – X (ordenada) 23 – Y (abscisa) 12 (parte)
35	GÜEMES S/N°	MENDOZA	GODOY CRUZ	GODOY CRUZ	05-01-20-0013-000001-0000-2
36	NECOCHEA N° 230	MENDOZA	CAPITAL	CIUDAD DE MENDOZA	01-01-10-0011-000015-0000-4
37	RUTA PROVINCIAL N° 92 S/N° – “CAMPO LOS ANDES” (PARTE DEL INMUEBLE CONFORME CROQUIS QUE SE ACOMPaña)	MENDOZA	TUNUYÁN	CAMPO LOS ANDES	1599001100400200 padrón 15- 04629-5 1599001100250240 padrón 15- 046287-7 1599001100400350 padrón 15- 04630-3 1599001100400500 padrón 15- 04631-1 1599001200400600 padrones 15-04633-7 Y PARTES SIN NOMENCLAR
38	DR. MARIANO BOEDO S/N° ENTRE E. CORNEJO SARAVIA Y CAMINO A TUCUMÁN (UNIDAD FUNCIONAL 6)	SALTA	CAPITAL	SALTA	Departamento 01 – Sección C – Manzana 7B – Parcela 2 – Unidad Funcional 6
39	DR. MARIANO BOEDO S/N° ENTRE E. CORNEJO SARAVIA Y CAMINO A TUCUMÁN (UNIDAD FUNCIONAL 7)	SALTA	CAPITAL	SALTA	Departamento 01 – Sección C – Manzana 7B – Parcela 2 – Unidad Funcional 7

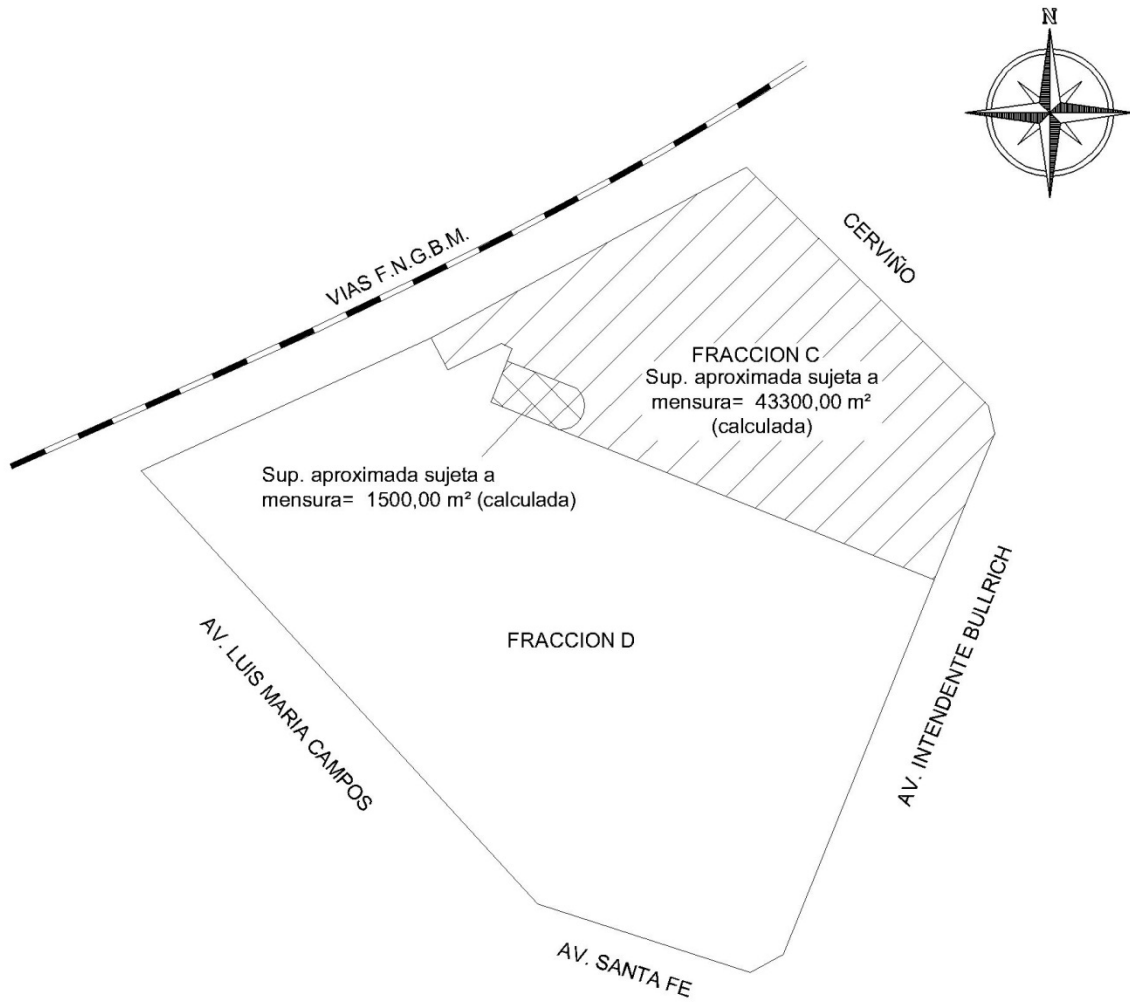
CROQUIS CORRESPONDIENTE AL INMUEBLE DE ORDEN N° 2



Sup. aproximada sujeta a mensura= 3.500,00 m² (calculada)

 PARTE DE FRACCION A AUTORIZACION VENTA

CROQUIS CORRESPONDIENTE A INMUEBLE DE ORDEN N° 25

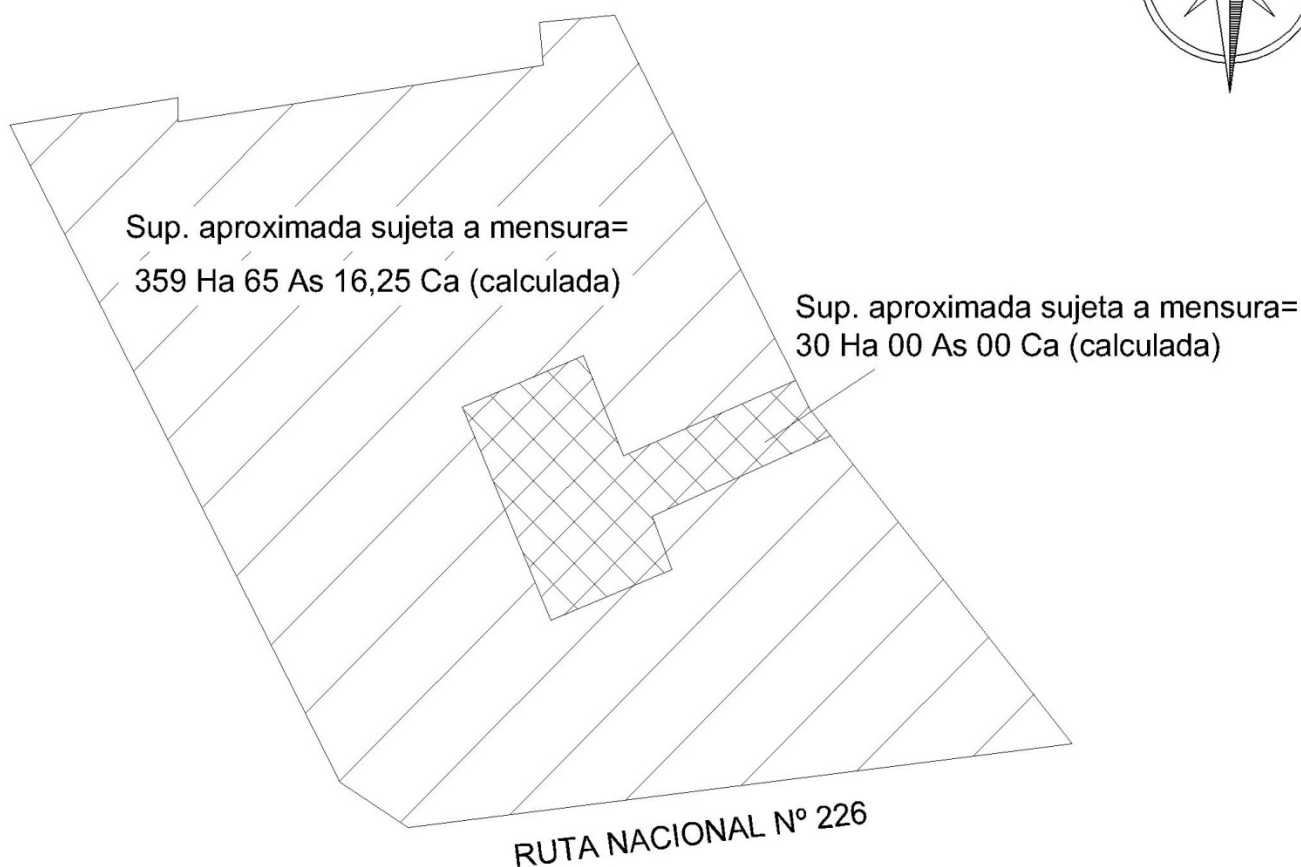



PARTE DE FRACCION C
AUTORIZACION VENTA



MONUMENTO HISTORICO
(NO INTEGRA AUTORIZACION)

CROQUIS CORRESPONDIENTE AL INMUEBLE DE ORDEN N° 30



REFERENCIAS

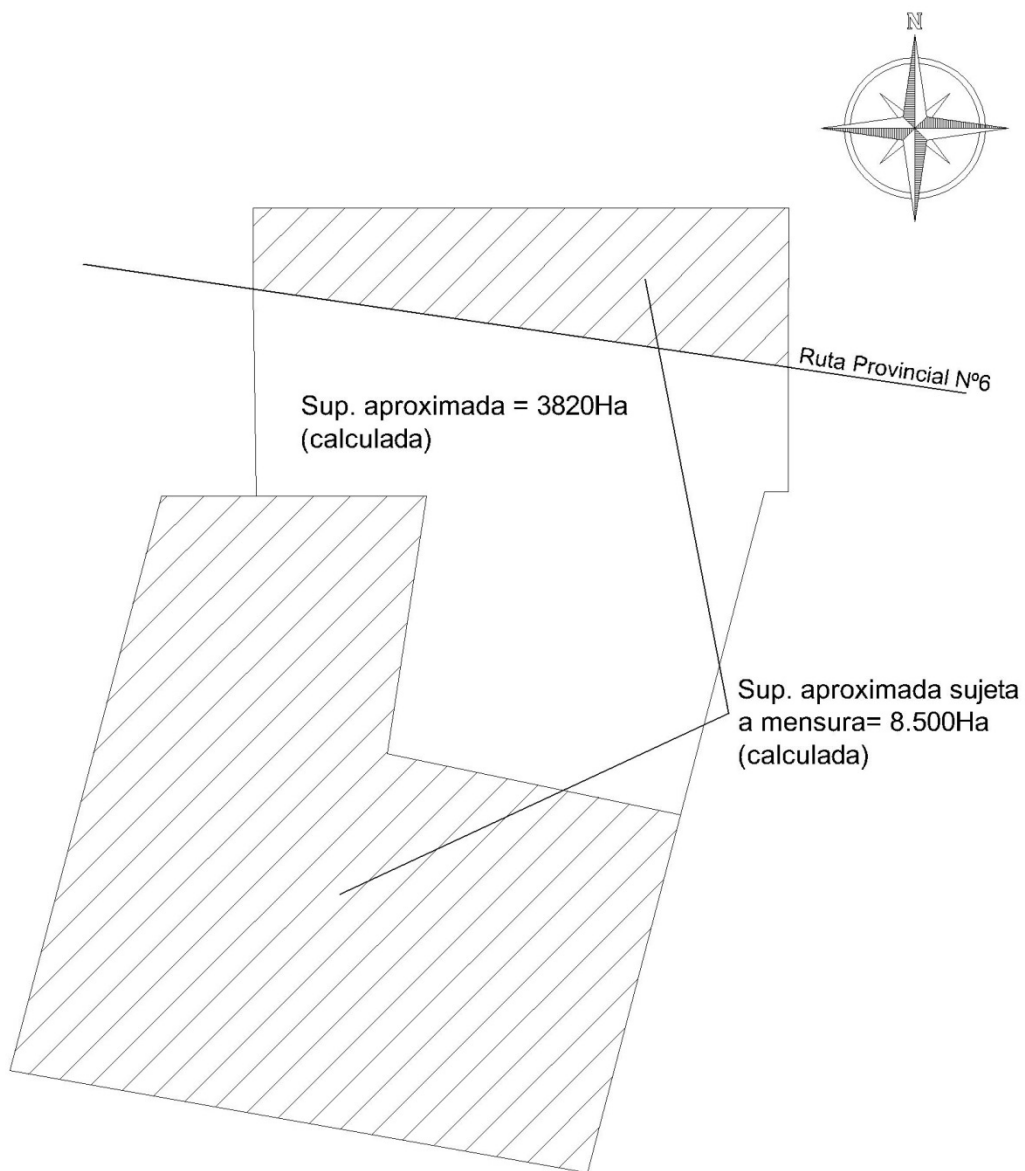


PARTE DE PARCELA 1099
AUTORIZACIÓN VENTA



PARTE DE PARCELA 1099 NO
INTEGRA AUTORIZACIÓN VENTA

CROQUIS CORRESPONDIENTE AL INMUEBLE DE ORDEN N° 34



 PARTE DE PARCELA 200
AUTORIZACION VENTA

CROQUIS CORRESPONDIENTE AL INMUEBLE DE ORDEN N° 37

